



Metsaorienteerumise päevak 17.04.2019

lisainformatsioon

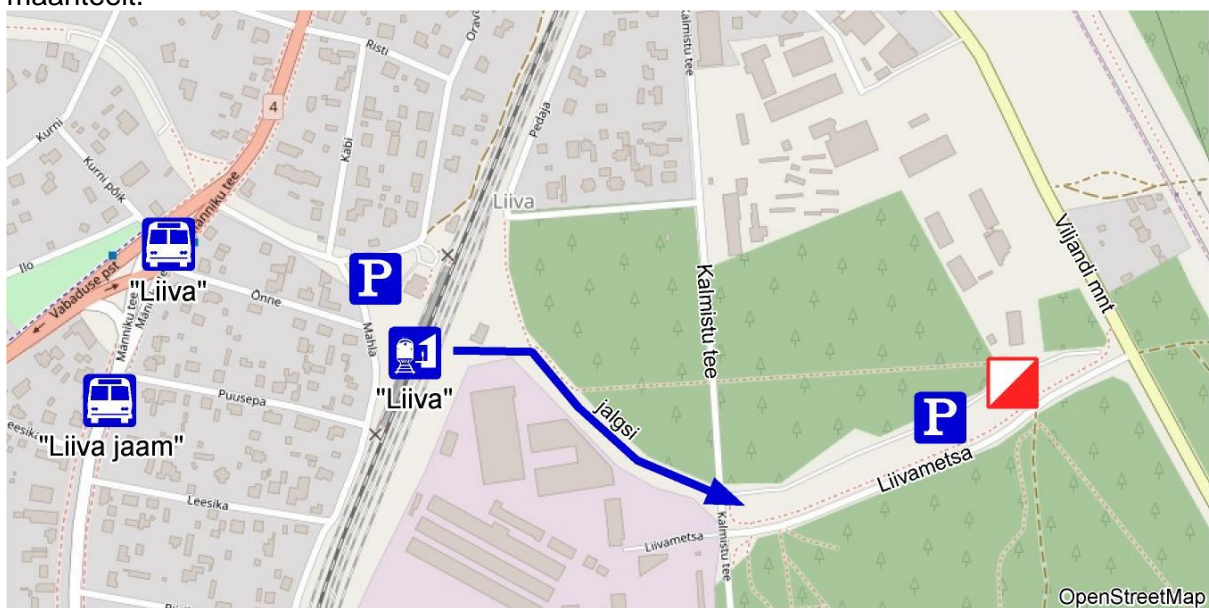
AJAKAVA

- Start on avatud kell 17:00 – 19:00
- Finiš suletakse kell 20:00
- Registreerimine toimub kohapeal
- Osavõttasud on vastavalt [üldjuhendile](#)

ASUKOHT

- Liiva mets / Järve mets 59.3871, 24.7322

Päevak toimub Liivametsa tee ja Viljandi maantee risti juures. Parkida saab tänava ääres olevale platsile või Liiva raudteejaama parklasse. Lähimad bussipeatused on „Liiva jaam“ ja „Liiva“. Sealt tuleb jalgsi tulijatel liikuda itta ja ületada raudtee Liiva raudtee jaamas ning edasi liikuda mööda rada Viljandi maantee suunas. Autojuhtidel on soovitatav tulla Viljandi maanteelt.



RAJAD

RADA	PIKKUS (OTSE)	KP-sid	KIRJELDUS	
PRUUN	7,2 km	25	tehniline pikk	■
PUNANE	5,3 km	21	tehniline keskmise pikkusega	■
ORANŽ	3,6 km	13	tehniline lühike	■
KOLLANE	5,2 km	17	lihtne keskmise pikkusega	■
ROHELINE	2,9 km	12	lihtne lühike	■
SININE	1,4 km	6	väga lihtne väga lühike	■
RO-KESKMINE	8,0 km	24	ratta-o keskmise pikkusega	
RO-LÜHIKE	5,5 km	16	ratta-o lühike	
VALIK		kuni 30	valikorienteerumine	

Värvi nimetusega rajad PRUUN kuni SININE on suundorienteerumine, mis tähendab, et kontrollpunktid läbitakse kaardil näidatud järjekorras, alustades esimesest jne kuni finišini. RO-KESKMINE ja RO-LÜHIKE on rattaorienteerumine. VALIK on valikorienteerumine, mis tähendab, et kontrollpunktide läbimise järjekord ja arvukus on osaleja enda valida. Raja läbimine lõpeb finišis.

KAART






Mõõtkava 1:7500, oranž, roheline ja sinine rada 1:5000
Samakõrgusjoonte vahe 2,5 m
Kaardistatud 2016.-2019 aastal
Kaardi autor M. Karm

Kaardinäidised:



Vastavalt orienteerumisreeglitele on mitmete objektide ületamine või läbimine keelatud. Kuigi need objektid võivad olla füüsiliselt läbitavad, peavad osalejad siiski liikumisel juhinduma kaardist. Ka kontrollpunkti märkimine läbi aia või heki on keelatud. Korraldajad paluvad ausa mängu järgimist kõikidelt osalejatelt. See aitab vältida probleeme maaomanikega ning tagab ausa spordirõõmu kõigile.

Keelatud läbida või ületada

	201	Kõrge kalju		526.1	Hoone
	301	Veekogu		528.1	Hoov
	304	Ületamatu jõgi / kraav		534	Kõrge / ületamatu torujuhe
	309	Ületamatu soo		707	Keeluala piir
	421	Ületamatu taimestik (hekid)		709	Keeluala
	521	Kõrge kiviaed		710	Keeluala
	521.1	Ületamatu müür		711	Keelatud teelõik
	524	Kõrge / ületamatu aed		714	Ajutine keeluala

MAASTIK

Peamiselt väga hea või hea läbitavuse ja nähtavusega männimets. Võsa on üksikutes kohtades ja vähe. Reljeef on Liiva metsas tasane, kus leidub kaevikuid ja auke. Järve metsas on reljeef liigestatum. Palju teid ja radu. Pikemad rajad läbivad ka Liiva asumi tänavaid.

OHUD

Orienteerumisrajal liikudes, tuleb olla mõnevõrra tähelepanelikum. Peamised ohukohad on:

- Raudteed ning Viljandi maanteed tuleb ületada vaid kaardil näidatud kohtades ning ülima ettevaatlikkusega
- Järve metsa pool kõrgepingeliini juurde ehitatakse kergliiklusteed. Palume seda läbida vaid tunneli kaudu või Pärnu mnt äärest nagu kaardil näidatud on.
- Igasugune liiklus – rongid, veokid, autod, ratturid, jooksjad jne.

KORRALDAJAD

Projektijuht
Ajavõtt
Rajameister

Tomi-Andre Piirmets
Piibe Tammemäe
Marek Karm

OTSETULEMUSED

<http://otse.metsaorienteerumine.ee/>



KASULIKUD VIITED

 Metsaorienteerumise päevakute üldjuhend	 RMK Eestimaa Orienteerumispäevakud	 SI märkekiibi kasutamise juhend
 Eesti Orienteerumislidu lehekülg alustajale	 Eesti Orienteerumislidu osaleja kood	 Eesti Orienteerumislidu võistlusreeglid

TOETAJAD & PARTNERID

