



RMK
ORIENTEERUMIS-
PÄEVAKUD

Metsaorienteerumise päevak 12.06.2019

lisainformatsioon

AJAKAVA

- Start on avatud kell 17:00 – 19:00
- Finiš suletakse kell 20:00
- Registreerimine toimub kohapeal
- Osavõtutasud on vastavalt [üldjuhendile](#)

ASUKOHT

- Männiku 59.3361, 24.6925

Päevak toimub Männikul Trapi tee lõpus. Parkida saab tee äärde. Bussipeatus ja rongijaam on ~700 m kaugusel.



RAJAD

RADA	PIKKUS (OTSE)	KP-sid	KIRJELDUS	
PRUUN	7,8 km	18	tehniline pikk	■
PUNANE	6,0 km	15	tehniline keskmise pikkusega	■
ORANŽ	3,9 km	10	tehniline lühike	■
KOLLANE	5,5 km	13	lihtne keskmise pikkusega	■
ROHELINE	2,8 km	8	lihtne lühike	■
SININE	1,7 km	6	väga lihtne väga lühike	■
RO-KESKMINE	8,3 km	13	ratta-o keskmise pikkusega	
RO-LÜHIKE	5,5 km	11	ratta-o lühike	
VALIK		kuni 27	valikorienteerumine	

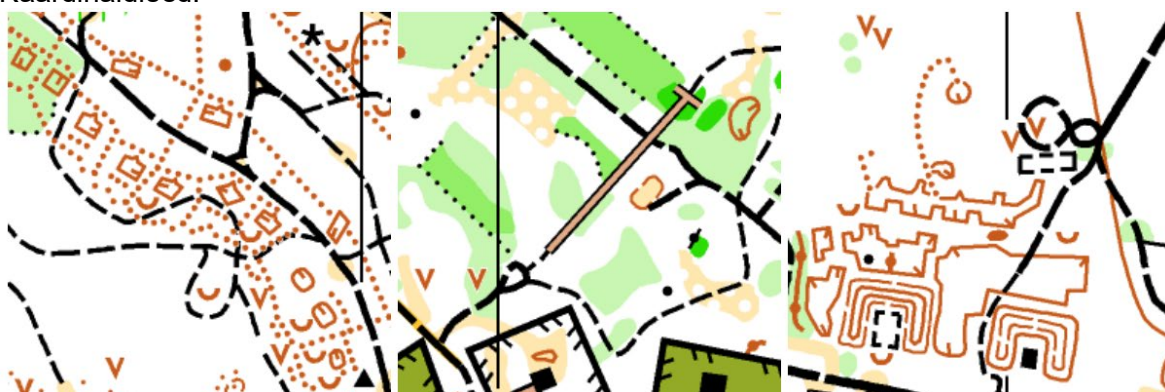
Värvi nimetusega rajad PRUUN kuni SININE on suundorienteerumine, mis tähendab, et kontrollpunktid läbitakse kaardil näidatud järjekorras, alustades esimesest jne kuni finišini. RO-KESKMINE ja RO-LÜHIKE on ratta-o orienteerumine.

VALIK on valikorienteerumine, mis tähendab, et kontrollpunktide läbimise järjekord ja arvukus on osaleja enda valida. Raja läbimine lõpeb finišis.

KAART

















Mõõtkava 1:10000, sinine rada 1:5000
Samakõrgusjoonte vahe 2,5 m
Kaardistatud 2015. – 2016. aastal
Kaardi autor M. Tõnisson, M. Süld

Kaardinäidised:



Vastavalt orienteerumisreeglitele on mitmete objektide ületamine või läbimine keelatud. Kuigi need objektid võivad olla füüsiliselt läbitavad, peavad osalejad siiski liikumisel juhinduma kaardist. Ka kontrollpunkti märkimine läbi aia või heki on keelatud. Korraldajad paluvad ausa mängu järgimist kõikidelt osalejatelt. See aitab vältida probleeme maaomanikega ning tagab ausa spordirõõmu kõigile.

Keelatud läbida või ületada

	201	Kõrge kalju		526.1	Hoone
	301	Veekogu		528.1	Hoov
	304	Ületamatu jõgi / kraav		534	Kõrge / ületamatu torujuhe
	309	Ületamatu soo		707	Keeluala piir
	421	Ületamatu taimestik (hekid)		709	Keeluala
	521	Kõrge kiviaed		710	Keeluala
	521.1	Ületamatu müür		711	Keelatud teelõik
	524	Kõrge / ületamatu aed		714	Ajutine keeluala

MAASTIK

Männiku mets on peamiselt väga hea joostavusega männimets. Reljeef on tasane, kuid leidub kõrgeid valle ja igasuguseid kaevikuid. Teede ja radade võrk on ebakorrapärane ja küllaltki tihe. Maastikule jääb ka Männiku küla hoonestus.

OHUD

Orienteerumisrajal liikudes, tuleb olla mõnevõrra tähelepanelikum. Peamised ohukohad on:

- Keelualadesse sisenemine võib põhjustada ohtliku olukorra – hoiduda keelualadest eemale!
- Tooma tee ületamine

KORRALDAJAD

Projektijuht
Ajavõtt
Rajameister

Tomi-Andre Piirmets
Tomi-Andre Piirmets
Lauri Pähn

OTSETULEMUSED

<http://otse.metsaorienteerumine.ee/>



KASULIKUD VIITED

		
Metsaorienteerumise päevakute üldjuhend	RMK Eestimaa Orienteerumispäevakud	SI märkekiibi kasutamise juhend
		
Eesti Orienteerumislidu lehekülg alustajale	Eesti Orienteerumislidu osaleja kood	Eesti Orienteerumislidu võistlusreeglid

TOETAJAD & PARTNERID

